

ЛЕГЕНДА

- Граница јединице локалне самоуправе
- Граница КО
- Граница детаљне разраде = Регулациона линија железничке инфраструктуре
- Граница парцеле јавне намене
- Инфраструктурни појас
- Заштитни пружни појас
- 385 Аналитичко-геодетске тачке границе дет.разраде и грађевинских и водних парцела

ОЗНАКА ПОВРШИНА ЈАВНЕ НАМЕНЕ

- Гп8 Грађевинске парцеле
- Вп5 Парцеле водног земљишта

ЖЕЛЕЗНИЧКА ПРУГА

- Десни колосек
- Леви колосек
- 195+500.00 Стационажа десног колосека

ДРУМСКИ САОБРАЋАЈ

- Јавне саобраћајнице
- Улице у насељима
- Приступне саобраћајнице
- Сервисни пут

УКРШТАЊА СА ИНФРАСТРУКТУРНИМ СИСТЕМИМА

Електроенергетска инфраструктура

- ДВ 400kV
- ДВ 220kV
- ДВ 110kV
- ДВ 35kV
- ДВ 10kV


Гасоводна инфраструктура

- Магистрални гасовод МОР 50 бар (челик)
- Дистрибутивни гасовод МОР 16 бар (челик)
- Дистрибутивни гасовод МОР 4 бар (челик)

Хидротехничка инфраструктура

- Регулација водних токова
- Канал
- Водовод постојећи
- Водовод планирани
- ФК постојећа
- ФК планирана

- Кишна канализација постојећа
- Кишна канализација планирана
- Стационажа укрштања са инфраструктурним системима 156+303.50
- Упојна поља

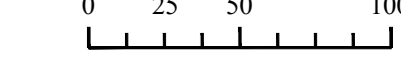
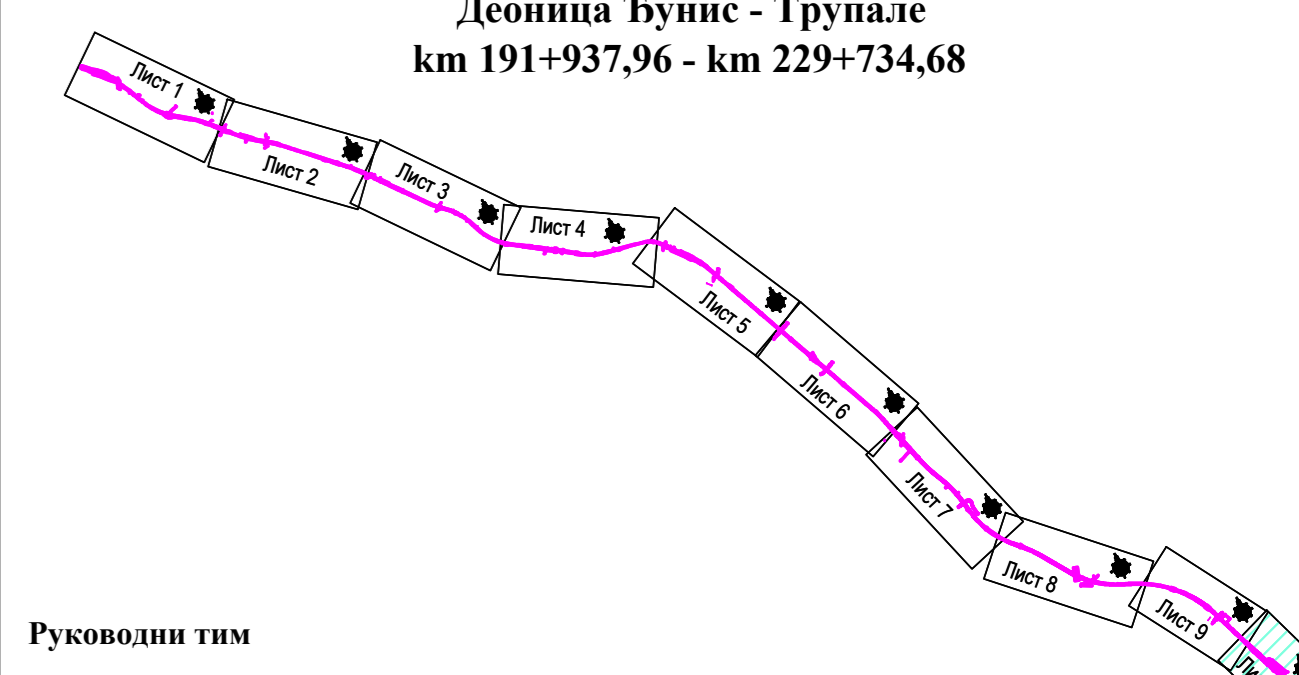

 РЕПУБЛИКА СРБИЈА
 АГЕНЦИЈА ЗА ПРОСТОРНО ПЛАНИРАЊЕ И УРБАНИЗАМ РЕПУБЛИКЕ СРБИЈЕ

ИЗМЕНЕ И ДОПУНЕ ПРОСТОРНОГ ПЛАНА ПОДРУЧЈА ПОСЕБНЕ НАМЕНЕ ИНФРАСТРУКТУРНОГ КОРИДОРА ЖЕЛЕЗНИЧКЕ ПРУГЕ БЕОГРАД - НИШ

Тематска карта бр.1
ДЕТАЉНА РЕГУЛАЦИЈА СА ЕЛЕМЕНТИМА СПРОВОЂЕЊА
Лист 10

Р 1:2500


Деоница Ђунис - Трупаље
km 191+937,96 - km 229+734,68





Руководни тим

Проф. др Марија Максин, д.и.а., одговорни планер број лиценце: 100 0014 03
 одговорни урбаниста број лиценце: 200 1571 17

Мирјана Панџић, д.и.с., одговорни урбаниста број лиценце: 202 1464 14


 ИНСТИТУТ ЗА АРХИТЕКТУРУ И УРБАНИЗАМ СРБИЈЕ
 INSTITUTE OF ARCHITECTURE AND URBAN & SPATIAL PLANNING OF SERBIA


 ЈУГОСЛОВЕНСКИ ИНСТИТУТ ЗА УРБАНИЗАМ И СТАНОВАЊЕ
 Београд, 2024.година